

SEML SARREGUEMINES CONFLUENCES PROJET HAMBACH (57)

Dossier de demande d'Enregistrement au titre des ICPE

Incidences notables sur l'environnement

Version 0 – 30/01/2023

Dossier réalisé avec le concours de :



PONT Grégory
06 21 66 59 53
gregory.pont@preventic-environnement.fr

Élément identifié	Impact du projet	Mesures compensatoires proposées
Parcs naturels	Pas d'impact	/
ZNIEFF	Pas d'impact	/
ZICO	Pas d'impact	/
Zones humides	Pas d'impact	
Natura 2000	Pas d'impact	/
Biodiversité CARMEN	Pas d'impact	/
PPRi et PPRT	Pas d'impact	/

BIODIVERSITE

1.1.1. Parcs naturels

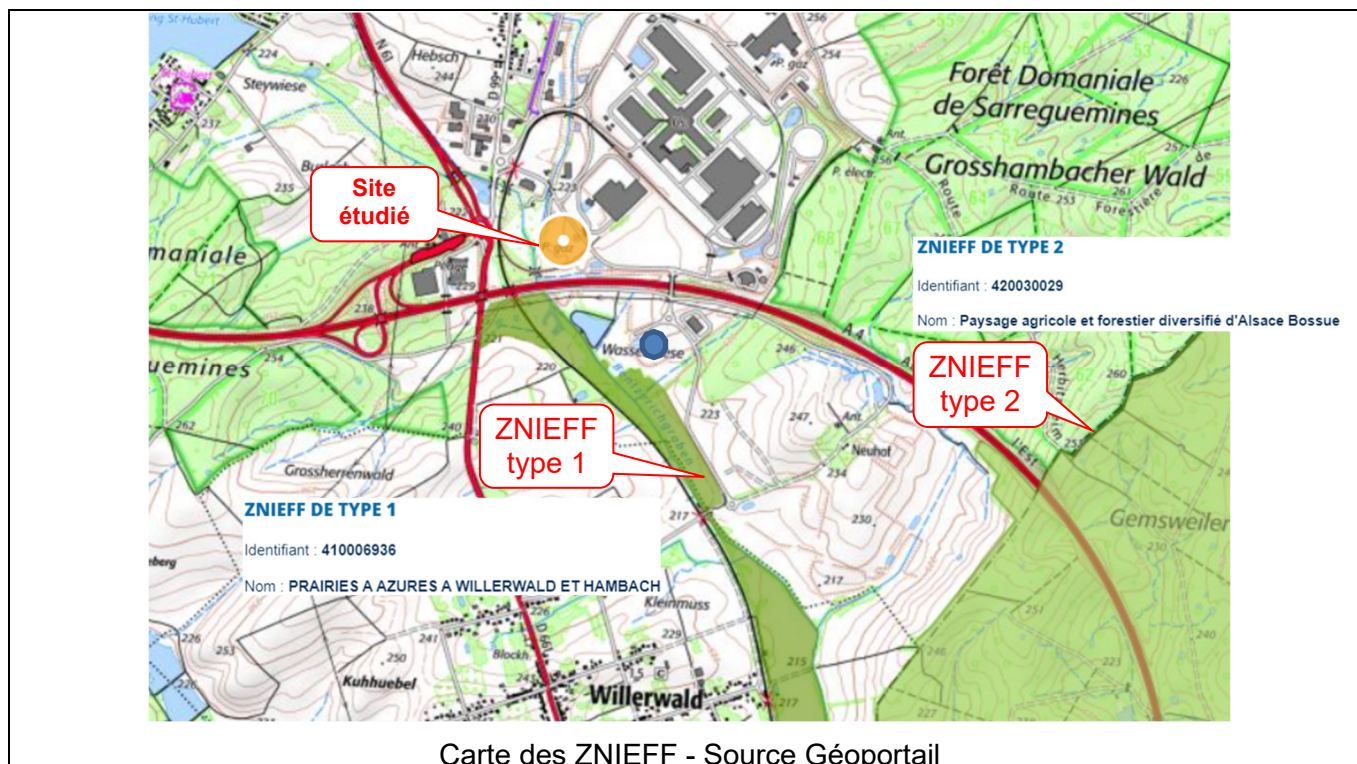
La commune de HAMBACH n'a pas d'emprise sur un parc national ou régional.

1.1.2. ZNIEFF

Une Zone Naturelle d'Intérêt Ecologique Faunistique et Floristique est définie par l'identification d'un milieu naturel présentant un intérêt scientifique remarquable.

On distingue deux types de ZNIEFF :

- les zones de type I, d'une superficie limitée, sont caractérisées par la présence d'espèces, d'associations d'espèces ou de milieux rares ou menacés du patrimoine naturel (mare, étang, prairie humide, tourbière, forêt, lande...),
- les zones de type II, grands ensemble naturels riches et peu modifiés, offrent des potentialités biologiques importantes (massif forestier, vallée, plateau, confluent, zone humide continentale....). Dans ces zones, il importe de respecter les grands équilibres écologiques, en tenant compte, notamment du domaine vital de la faune sédentaire ou migratrice.



D'après l'application Géo portail, **le site n'a pas d'emprise dans une ZNIEFF.**

La ZNIEFF la plus proche repérée est la ZNIEFF de TYPE 1, Ried Nord, n° 410000936 qui se situe de l'autre côté de l'autoroute à 100 m des limites du projet.

1.1.3. ZICO

Les Zones Importantes pour la Conservation des Oiseaux ont pour objet la protection des oiseaux vivant naturellement à l'état sauvage sur le territoire des Etats membres, en particulier des espèces migratrices.

L'inventaire ZICO recense les biotopes et les habitats des espèces les plus menacées d'oiseaux sauvages. Il est établi en application de la directive européenne du 2 avril 1979, dite directive Oiseaux.

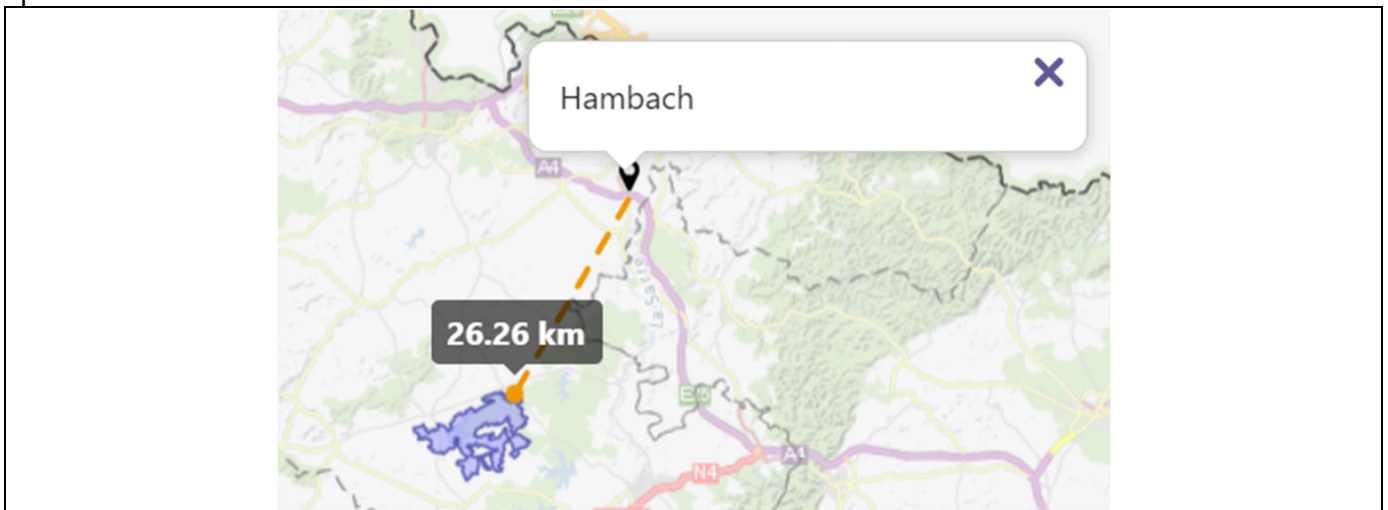
La zone ZICO la plus proche est située à plus de 30 km. Il s'agit de la zone LE03 Etang de Lindre

1.1.4. Zone humide

Les "zones humides" sont caractérisées par la présence plus ou moins continue d'eau, de sols hydromorphes et d'espèces végétales particulières adaptées aux variations des conditions d'humidité. Les zones humides remarquables s'appliquent à des écosystèmes variés.

Ces zones humides ne correspondent pas à une protection mais permettent de répertorier ces secteurs comme étant riches du point de vue des milieux humides.

Pour mémoire, la convention RAMSAR, en référence à une convention intergouvernementale signée en 1971 à RAMSAR (ville iranienne), a pour objet la conservation et l'utilisation rationnelle des zones humides par des actions locales, régionales et nationales, ainsi que par la coopération internationale, en tant que contribution à la réalisation du développement durable dans le monde entier. Elle constitue le cadre de la coopération internationale en matière de conservation des zones humides. Elle est le seul traité sur l'environnement de portée mondiale qui soit spécifiquement consacré à un écosystème particulier.



Représentation des sites RAMSAR (Source EI zone activité)

Le site étudié n'a pas d'emprise sur une zone humide remarquable. Le site RAMSAR le plus proche est situé à environ 26 km à l'Est du site d'étude.

1.1.5. Natura 2000

Origine : Directives européennes

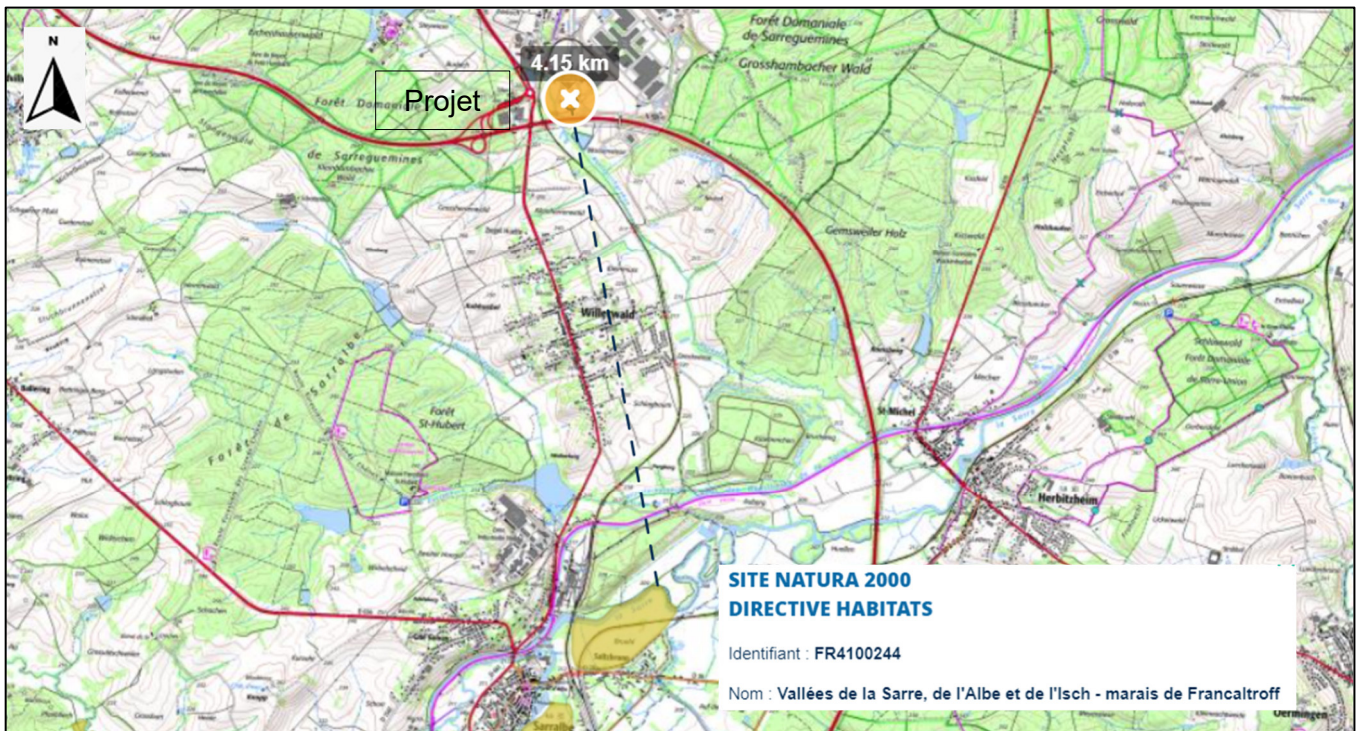
Les directives européennes qui fondent le réseau Natura 2000 engagent les états membres à « favoriser le maintien de la biodiversité, tout en tenant compte des exigences économiques, sociales, culturelles et régionales ».

La directive "Oiseau" 79/409 du 6 avril 1979, relative à la conservation des oiseaux sauvages, préconise de prendre « toutes les mesures nécessaires pour préserver, maintenir ou rétablir une diversité et une superficie suffisante d'habitats pour toutes les espèces d'oiseaux vivant naturellement à l'état sauvage sur le territoire européen ». Elle concerne sur un territoire donné des espèces d'oiseaux présents en permanence ou de façon périodique ou transitoire (migrations, reproductions...).

La directive "Habitats" ou "Habitats, Faune, Flore" 43/92/CE du 21 Mai 1992 vise à « contribuer à assurer la biodiversité par la conservation des habitats naturels ainsi que de la faune et de la flore sauvages sur le territoire européen des Etats membres ». Elle est à l'origine du réseau écologique européen appelé Natura 2000 (art.3), ainsi que d'autres dispositions notamment la protection stricte de certains animaux et végétaux et de leurs habitats sur tout le territoire européen (art.12 et 13), qui en France se sont traduits par plusieurs arrêtés de protection nationale.

Natura 2000 comprend aussi bien les Zones de Protection Spéciale (reprises de la directive Oiseaux) et les Zones Spéciales de Conservation (directive Habitats), vis-à-vis desquelles les Etats s'engagent à empêcher tout projet, plan ou programme, susceptible de leur porter atteinte (art.6).

D'après l'application Géo portail, **le site n'a pas d'emprise et n'est pas à proximité d'une zone Natura 2000. Le site le plus proche est situé à plus de 4 km.**



1.1.6. PPRI et PPRT

La commune de Hambach n'a aucun PPRI ou PPRT.

Sensibilité environnementale en fonction de la localisation du projet

Le projet se situe-t-il :	Oui	Non	Si oui, lequel ou laquelle ?
Dans une zone naturelle d'intérêt écologique, faunistique et floristique de type I ou II (ZNIEFF) ?	<input type="checkbox"/>	<input checked="" type="checkbox"/>	
En zone de montagne ?	<input type="checkbox"/>	<input checked="" type="checkbox"/>	
Dans une zone couverte par un arrêté de protection biotope ?	<input type="checkbox"/>	<input checked="" type="checkbox"/>	
Sur le territoire d'une commune littorale ?	<input type="checkbox"/>	<input checked="" type="checkbox"/>	
Dans un parc national, un parc naturel marin, une réserve naturelle (nationale ou régionale), une zone de conservation halieutique ou un parc naturel régional ?	<input type="checkbox"/>	<input checked="" type="checkbox"/>	
Sur un territoire couvert par un plan de prévention du bruit, arrêté ou le cas échéant, en cours d'élaboration?	<input checked="" type="checkbox"/>	<input type="checkbox"/>	PPBE de la Moselle approuvé le 10 janvier 2020
Dans un bien inscrit au patrimoine mondiale ou sa zone tampon, un monument historique ou ses abords ou un site patrimonial remarquable?	<input type="checkbox"/>	<input checked="" type="checkbox"/>	
Dans une zone humide ayant fait l'objet d'une délimitation ?	<input type="checkbox"/>	<input checked="" type="checkbox"/>	Le terrain ne se trouve pas dans une zone humide
Dans une commune couverte par un plan de prévention des risques naturels prévisibles (PPRN) ou par un plan de prévention des risques technologiques (PPRT) ? Si oui, est-il prescrit ou approuvé ?	<input type="checkbox"/>	<input checked="" type="checkbox"/>	
Dans un site ou sur des sols pollués ? [Site répertorié dans l'inventaire BASOL]	<input type="checkbox"/>	<input checked="" type="checkbox"/>	
Dans une zone de répartition des eaux ? [R.211-71 du code de l'environnement]	<input type="checkbox"/>	<input checked="" type="checkbox"/>	
Dans un périmètre de protection rapprochée d'un captage d'eau destiné à la consommation humaine ou d'eau minérale naturelle?	<input type="checkbox"/>	<input checked="" type="checkbox"/>	
Dans un site inscrit ?	<input type="checkbox"/>	<input checked="" type="checkbox"/>	
Le projet se situe-t-il, dans ou à proximité :	Oui	Non	Si oui, lequel et à quelle distance ?
D'un site Natura 2000 ?	<input type="checkbox"/>	<input checked="" type="checkbox"/>	
D'un site classé ?	<input type="checkbox"/>	<input checked="" type="checkbox"/>	

Effets notables que le projet, y compris les éventuels travaux de démolition, est susceptible d'avoir sur l'environnement et la santé humaine

Incidence potentielle de l'installation		Oui	Non	NC ¹	Si oui, description de la nature et l'importance de l'effet (appréciation sommaire de l'incidence potentielle)
Ressources	Engendre-t-il des prélèvements en eau ? Si oui, dans quel milieu ?	<input type="checkbox"/>	<input checked="" type="checkbox"/>	<input type="checkbox"/>	Le site est alimenté en eau potable par le réseau public. L'eau est utilisée pour les besoins sanitaires (sanitaires). Aucun prélèvement en milieu naturel.
	Impliquera-t-il des drainages / ou des modifications prévisibles des masses d'eau souterraines ?	<input type="checkbox"/>	<input checked="" type="checkbox"/>	<input type="checkbox"/>	
	Est-il excédentaire en matériaux ?	<input type="checkbox"/>	<input checked="" type="checkbox"/>	<input type="checkbox"/>	
	Est-il déficitaire en matériaux ? Si oui, utilise-t-il les ressources naturelles du sol ou du sous-sol ?	<input type="checkbox"/>	<input checked="" type="checkbox"/>	<input type="checkbox"/>	
Milieu naturel	Est-il susceptible d'entraîner des perturbations, des dégradations, des destructions de la biodiversité existante : faune, flore, habitats, continuités écologiques ?	<input type="checkbox"/>	<input checked="" type="checkbox"/>	<input type="checkbox"/>	Le site est implanté dans une zone à vocation industrielle
	Si le projet est situé dans ou à proximité d'un site Natura 2000, est-il susceptible d'avoir un impact sur un habitat / une espèce inscrit(e) au Formulaire Standard de Données du site ?	<input type="checkbox"/>	<input checked="" type="checkbox"/>	<input type="checkbox"/>	
	Est-il susceptible d'avoir des incidences sur les autres zones à sensibilité particulière énumérées au 6 du présent formulaire ?	<input type="checkbox"/>	<input checked="" type="checkbox"/>	<input type="checkbox"/>	Le site est implanté dans une zone à vocation industrielle
	Engendre-t-il la consommation d'espaces naturels, agricoles, forestiers, maritimes ?	<input type="checkbox"/>	<input checked="" type="checkbox"/>	<input type="checkbox"/>	

Incidence potentielle de l'installation		Oui	Non	NC ¹	Si oui, description de la nature et l'importance de l'effet (appréciation sommaire de l'incidence potentielle)
Risques	Est-il concerné par des risques technologiques ?	<input type="checkbox"/>	<input checked="" type="checkbox"/>	<input type="checkbox"/>	
	Est-il concerné par des risques naturels ?	<input type="checkbox"/>	<input checked="" type="checkbox"/>	<input type="checkbox"/>	
	Engendre-t-il des risques sanitaires ? Est-il concerné par des risques sanitaires ?	<input type="checkbox"/>	<input checked="" type="checkbox"/>	<input type="checkbox"/>	
Nuisances	Engendre-t-il des déplacements/des trafics ?	<input checked="" type="checkbox"/>	<input type="checkbox"/>	<input type="checkbox"/>	Trafic de voitures lié à l'arrivée et au départ du personnel. Trafic de poids-lourds pour la livraison et l'expédition des marchandises. L'impact est négligeable compte tenu de la zone et des entreprises présentes.
	Est-il source de bruit ? Est-il concerné par des nuisances sonores ?	<input checked="" type="checkbox"/>	<input type="checkbox"/>	<input type="checkbox"/>	La principale source de bruit pourrait venir du trafic de poids lourds
	Engendre-t-il des odeurs ? Est-il concerné par des nuisances olfactives ?	<input type="checkbox"/>	<input checked="" type="checkbox"/>	<input type="checkbox"/>	
	Engendre-t-il des vibrations ? Est-il concerné par des vibrations ?	<input type="checkbox"/>	<input checked="" type="checkbox"/>	<input type="checkbox"/>	
	Engendre-t-il des émissions lumineuses ? Est-il concerné par des émissions lumineuses ?	<input checked="" type="checkbox"/>	<input type="checkbox"/>	<input type="checkbox"/>	Les émissions lumineuses engendrées par le site seront uniquement liées aux éclairages nécessaires à l'exploitation et la sécurisation du site.
Emissions	Engendre-t-il des rejets dans l'air ?	<input checked="" type="checkbox"/>	<input type="checkbox"/>	<input type="checkbox"/>	La principale source de pollution atmosphérique sera celle des poids lourds ce qui est négligeable à l'échelle de la zone. Ses derniers seront peu nombreux et correctement entretenus.
	Engendre-t-il des rejets liquides ? Si oui, dans quel milieu ?	<input type="checkbox"/>	<input checked="" type="checkbox"/>	<input type="checkbox"/>	
	Engendre-t-il des d'effluents ?	<input type="checkbox"/>	<input checked="" type="checkbox"/>	<input type="checkbox"/>	Les eaux usées sanitaires sont envoyées dans le réseau d'assainissement séparatif de la commune. Les eaux pluviales (toitures et voiries) seront collectées dans le bassin de rétention des eaux pluviales du site, puis dirigées vers le réseau public de la zone après traitement selon la réglementation en vigueur par un DSH séparateur d'hydrocarbures. Le rejet des eaux pluviales sera effectué dans le réseau des eaux pluviales de la zone d'Activité.
Déchets	Engendre-t-il la production de déchets non dangereux, inertes, dangereux ?	<input checked="" type="checkbox"/>	<input type="checkbox"/>	<input type="checkbox"/>	Les déchets générés par le site sont confiés à des prestataires de collecte et de traitement agréés. Déchets d'activités logistique : Bois, emballages, papiers, films plastiques. Déchets Spéciaux : boues du séparateur d'hydrocarbure et batteries
Patrimoine/ Cadre de vie/ Population	Est-il susceptible de porter atteinte au patrimoine architectural, culturel, archéologique et paysager ?	<input type="checkbox"/>	<input checked="" type="checkbox"/>	<input type="checkbox"/>	
	Engendre-t-il des modifications sur les activités humaines (agriculture, sylviculture, urbanisme, aménagements) notamment l'usage des sols ?	<input type="checkbox"/>	<input checked="" type="checkbox"/>	<input type="checkbox"/>	Terrain situé sur la Zone Industrielle et destiné à l'activité prévue

Cumul avec d'autres activités

Les incidences du projet, identifiées aux points précédents, sont-elles susceptibles d'être cumulées avec d'autres projets existants ou approuvés ?

Oui non

Si oui, décrivez lesquelles :

--

Incidence transfrontalière

Les incidences de l'installation, identifiées au 7.1, sont-elles susceptibles d'avoir des effets de nature transfrontalière ?

Oui non

Si oui, décrivez lesquelles :

--

Mesures d'évitement et de réduction

Description, le cas échéant, des mesures et des caractéristiques du projet destinées à éviter ou réduire les probables effets négatifs notables du projet sur l'environnement ou la santé humaine (pour plus de précision, il vous est possible de joindre une annexe traitant de ces éléments) :

/

--